

*Un conflicto socioambiental surge cuando existe desacuerdo entre diferentes personas, grupos, empresas privadas o instancias gubernamentales sobre la propiedad o usos de los elementos naturales, lo cual puede generar distintos niveles de violencia.*



### Actualizaciones


#### **Conflicto: Colomos**

- En el contexto de la apertura del bosque Colomos III, el colectivo Probosque Pedagógico del Agua denunció que alrededor de 100 hectáreas de recarga hidrológica del sitio se encuentran invadidas por negocios y desarrollos inmobiliarios; sin embargo, es posible hacer estrategias de recuperación en algunos casos —según manifestaron— a través de la vía judicial.

También la organización dio a conocer que los arroyos La Coronilla y La Campana, que descargan en el río Atemajac, son contaminados por descargas domésticas.

*Un conflicto socioambiental surge cuando existe desacuerdo entre diferentes personas, grupos, empresas privadas o instancias gubernamentales sobre la propiedad o usos de los elementos naturales, lo cual puede generar distintos niveles de violencia.*

### Actualizaciones

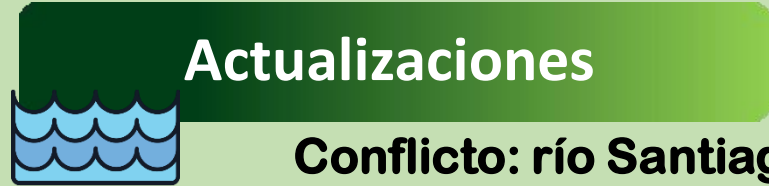


#### **Conflicto: Santa Cruz de las Flores**

- Habitantes y personas defensoras de Santa Cruz de las Flores, Tlajomulco de Zúñiga, dieron a conocer que la empresa productora de petroquímicos y fertilizantes, que opera irregularmente en la zona, ha comenzado a laborar de forma nocturna. El cambio de horario coincide con la fecha en la que se solicitó la intervención de la Fiscalía Ambiental del Municipio.

También persiste la contaminación de una empresa farmacéutica que descarga al humedal La Playa. Como habían adelantado, presentarán denuncias ante las autoridades ambientales y la Fiscalía del Estado.

*Un conflicto socioambiental surge cuando existe desacuerdo entre diferentes personas, grupos, empresas privadas o instancias gubernamentales sobre la propiedad o usos de los elementos naturales, lo cual puede generar distintos niveles de violencia.*



#### **Conflicto: río Santiago**

- El *Diario Oficial de la Federación* publicó que la Secretaría de Desarrollo Agrario Territorial Urbano (Sedatu), realiza un procedimiento de medición y deslinde de la zona sur de la presa El Ahogado.
- La representación ejidal de El Zapote confirmó que el gobierno federal entregará una sección de El Ahogado para resarcir la deuda económica que se mantiene por el uso de sus tierras para la construcción del Aeropuerto Internacional de Guadalajara. Las personas ejidatarias darían un uso agrícola al terreno.
- Personas defensoras de derechos humanos rechazaron la determinación por el impacto medioambiental que representaría. La presa es un humedal natural propiedad de la nación, sin embargo, ha sido objeto de invasiones y sitio de concentración de contaminación industrial y urbana.

*Un conflicto socioambiental surge cuando existe desacuerdo entre diferentes personas, grupos, empresas privadas o instancias gubernamentales sobre la propiedad o usos de los elementos naturales, lo cual puede generar distintos niveles de violencia.*




### Actualizaciones

#### **Conflicto: La Piedrera**

- Nuevamente, personas vecinas a la zona de La Piedrera se manifestaron contra la operación del Centro de Transferencia Temporal de Residuos Sólidos Urbanos en dicho predio, que funciona ante la clausura parcial de Matatlán. Denuncian complicaciones a la salud de las y los habitantes.

*Un conflicto socioambiental surge cuando existe desacuerdo entre diferentes personas, grupos, empresas privadas o instancias gubernamentales sobre la propiedad o usos de los elementos naturales, lo cual puede generar distintos niveles de violencia.*



### **Conflicto: vertedero de Picachos**

- Con casi 9 millones de pesos del gobierno estatal, el gobierno de Guadalajara solventará el crecimiento del relleno sanitario Picachos, según aprobó el Comité Mixto de Obra Pública del Ayuntamiento de Guadalajara. Se ampliarán las celdas del vertedero.

*Un conflicto socioambiental surge cuando existe desacuerdo entre diferentes personas, grupos, empresas privadas o instancias gubernamentales sobre la propiedad o usos de los elementos naturales, lo cual puede generar distintos niveles de violencia.*



### Actualizaciones

#### **Conflicto: cerro del Tajo**

- Investigación periodística confirmó el inicio de un proyecto de 26 viviendas en un área con características forestales, en la zona alta de Bugambilias y cercana al bosque de La Primavera, con la probable autorización del gobierno municipal de Zapopan. El predio se encuentra dentro del área que delimita el decreto de Zona de Recuperación Ambiental del Cerro del Tajo.

La Secretaría de Medio Ambiente y Desarrollo Territorial ya indaga sobre la regularidad del hecho.

*Un conflicto socioambiental surge cuando existe desacuerdo entre diferentes personas, grupos, empresas privadas o instancias gubernamentales sobre la propiedad o usos de los elementos naturales, lo cual puede generar distintos niveles de violencia.*




### Actualizaciones

#### **Conflicto: río Blanco**

- En redes sociales se difundió la actual contaminación, aparentemente industrial, que prevalece en el río Blanco, el cual nace en los manantiales de Nextipac y recorre Zapopan hasta la cascada Cola de Caballo, en la barranca.

*Un conflicto socioambiental surge cuando existe desacuerdo entre diferentes personas, grupos, empresas privadas o instancias gubernamentales sobre la propiedad o usos de los elementos naturales, lo cual puede generar distintos niveles de violencia.*




### **Conflicto: Matatlán y La Cajilota**

- Los gobiernos municipales de Guadalajara, Tonalá, Tlajomulco de Zúñiga y El Salto solicitarán el respaldo de la Secretaría de Medio Ambiente y Desarrollo Territorial (Semadet) para, en conjunto, exigir a la empresa concesionaria del servicio de recolección, traslado y disposición de residuos urbanos que los sitios de Matatlán y La Cajilota funcionen como centros de transferencia y no como rellenos sanitarios.



## Estadísticas

Durante julio de 2022, 10 conflictos socioambientales se mantuvieron activos en Jalisco. Los casos de los vertederos de Los Laureles y Matatlán, así como el bosque del Nixticuil, fueron los más dinámicos en la agenda pública.



Nombre de conflicto	Cantidad de actualizaciones durante el mes
Vertedero Los Laureles	3
Vertedero Matatlán	3
Bosque El Nixticuil	3
Río Santiago	2
Vertedero Los Picachos	2
Parque San Rafael	2
Huentitán	1
Vertedero La Piedrera	1
Cerro del Tajo	1
Planta de tratamiento El Ahogado	1

Fuente: registros en medios de comunicación monitoreados por la Unidad de Análisis y Contexto de la CEDHJ del 1 de enero de 2018 al 29 de agosto de 2022.